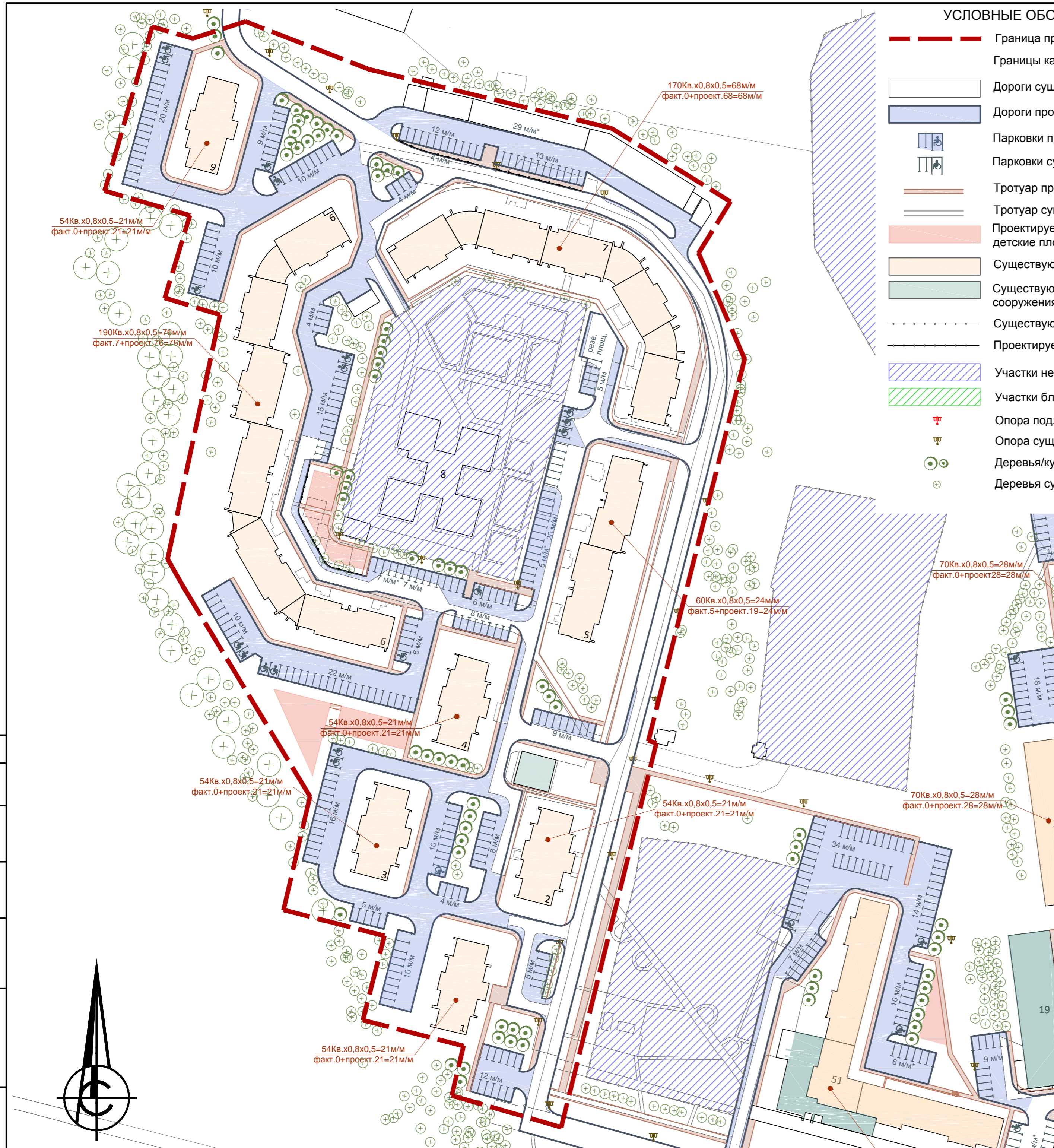
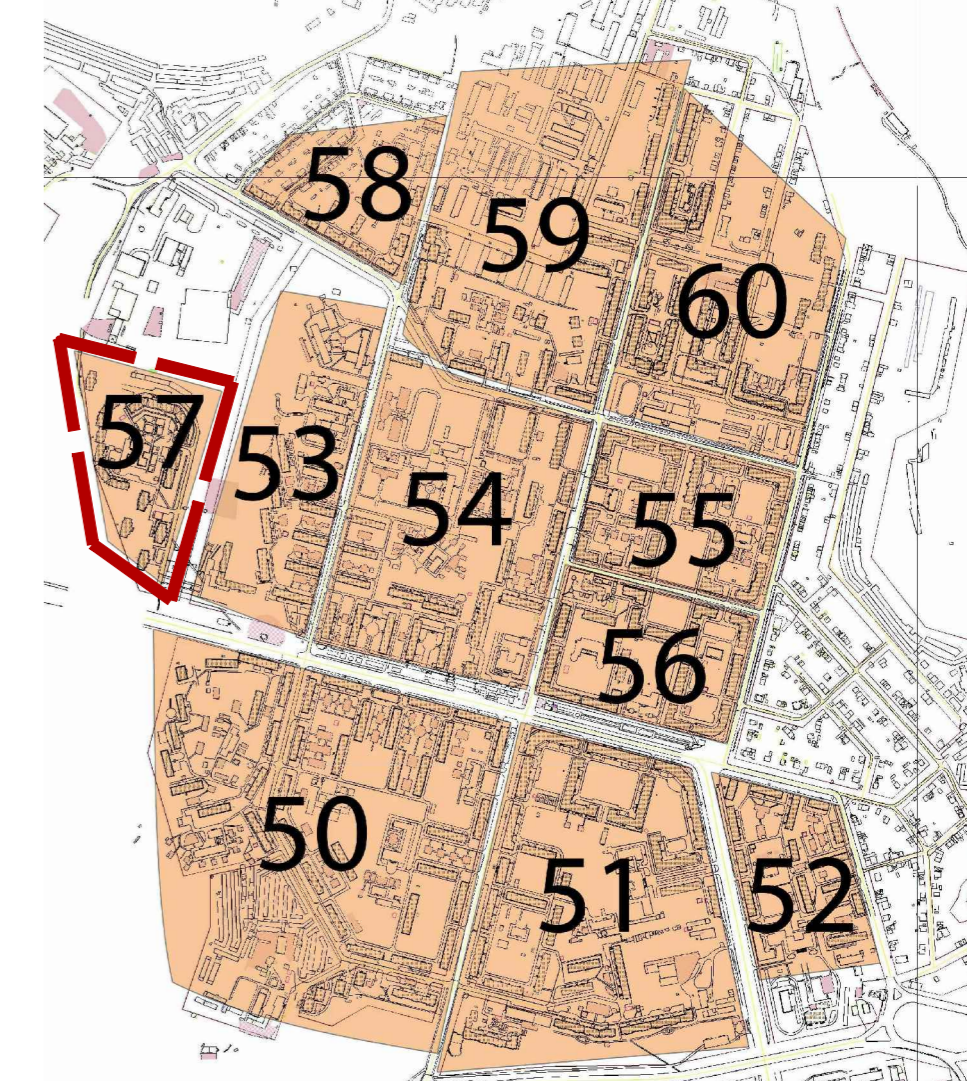


УСЛОВНЫЕ ОБОЗНАЧЕНИЯ:

- Граница проектирования
- Границы кадастровых участков
- Дороги существующие
- Дороги проектируемые
- Парковки проектируемые
- Парковки существующие
- Тротуар проектируемый
- Тротуар существующий
- Проектируемые и реконструируемые детские площадки
- Существующие жилые здания
- Существующие общественные здания и сооружения
- Существующее ограждение
- Проектируемое ограждение
- Участки не подлежащие благоустройству
- Участки благоустроенные
- Опора подлежащая переносу
- Опора существующая
- Деревья/кустарники проектируемые
- Деревья существующие




Общее количество квартир - 636
 Общее количество расчётных м/мест - 254
 Общее количество фактических м/мест - 12
 Общее количество фактических (гаражные боксы) м/мест - 29
 Общее количество проектируемых м/мест - 231
 Избыточное количество м/мест - 18

* расчёт выполнен для постоянного хранения автомобилей при уровне автомобилизации 300 индивидуальных легковых автомобилей на 1000 жителей

1. План выполнен на неоткорректированной съёмке . При необходимости выполнить корректировку по месту , учитывая существующую ситуацию .
2. Производство работ согласовать с балансодержателями инженерных сетей .
3. Устройство дополнительных парковок для автотранспорта уточнить по месту .
4. Размеры площадок уточнить рабочим проектом .

Согласовано				
Изм. № подл.	Взам. инв. №	Подп. и дата		



Управление архитектуры и градостроительства Администрация города Нижний Тагил				
009.15/4-04М				
Красный Камень, Свердловская область, город Нижний Тагил				
Изм.	Кл.уч.	Лист	№ док.	Подпись
Разработал	Тимошина			
Н.контр.	Василёк			
ГАП	Агаларова			
Благоустройство и организация автомобильных парковок в районе жилого квартала №57			Стадия ЭП	Лист Листов
План благоустройства территории М 1:1000			МКУ "Мастерская Генерального плана" г. Нижний Тагил	